

## MEMORIA INSTITUCIONAL GESTION 2011

### 1.1 LOGROS ALCANZADOS – GESTIÓN FISCAL 2011

#### 1.1.1 PLAN DE ASFALTOS – GESTION 2011

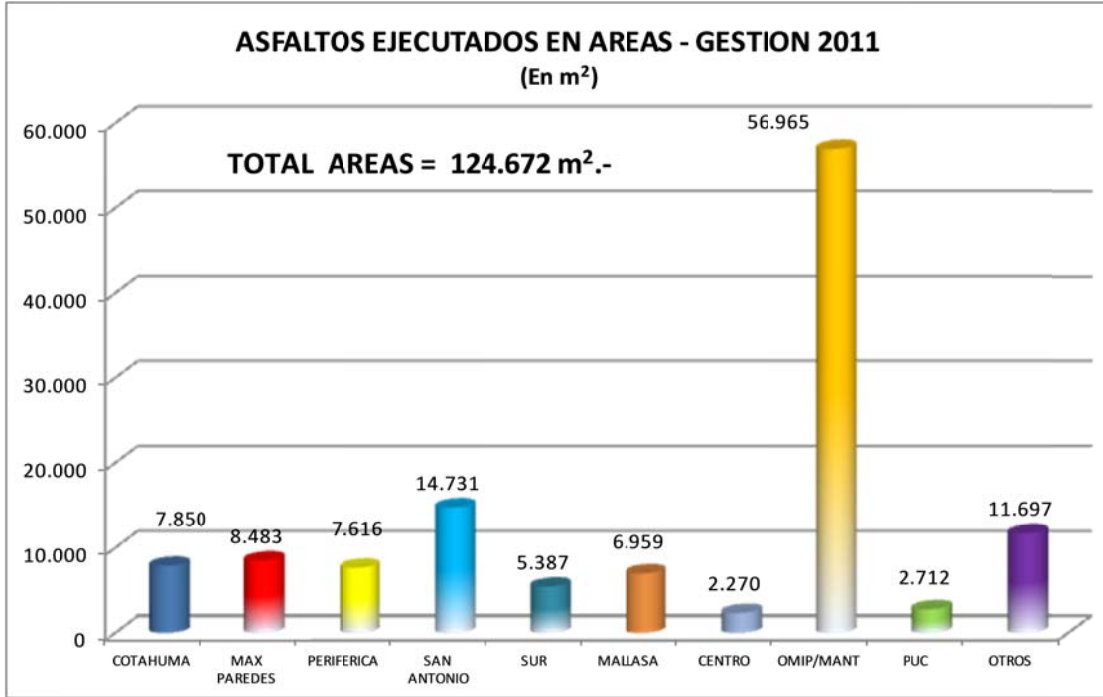
#### PLAN DE ASFALTOS EJECUTADOS – GESTIÓN 2011 (En Bolivianos)

MACRODISTRITO	SUB ALCALDIA	PROYECTOS EJECUTADOS	AREA EJECUTADA m <sup>2</sup>	MONTO TOTAL (Bs.)
1	COTAHUMA	3	7.850	1.370.570
2	MAX PAREDES	6	8.483	1.322.109
3	PERIFERICA	5	7.616	1.645.429
4	SAN ANTONIO	12	14.731	2.716.046
5	SUR	5	5.387	913.335
6	MALLASA	4	6.959	964.112
7	CENTRO	2	2.270	747.149
GAMLP	OMIP/MANT	21	56.965	11.504.067
GAMLP	PUC	5	2.712	351.256
GAMLP	OTROS	10	11.697	2.033.472
<b>TOTALES</b>		<b>73</b>	<b>124.672</b>	<b>23.567.546</b>

FUENTE: EMAVIAS – Elaboración Propia

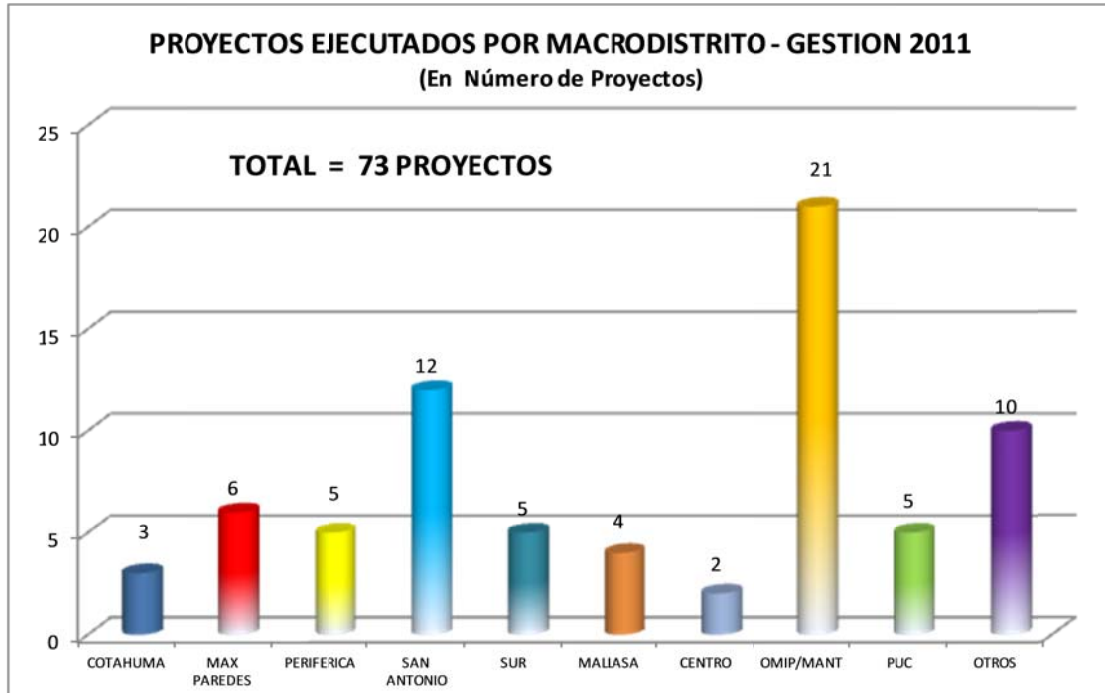


### 1.1.2 ÁREAS EJECUTADAS EN ASFALTOS



FUENTE: EMAVIAS – Elaboración Propia

### 1.1.3 PROYECTOS EJECUTADOS POR MACRODISTRITO

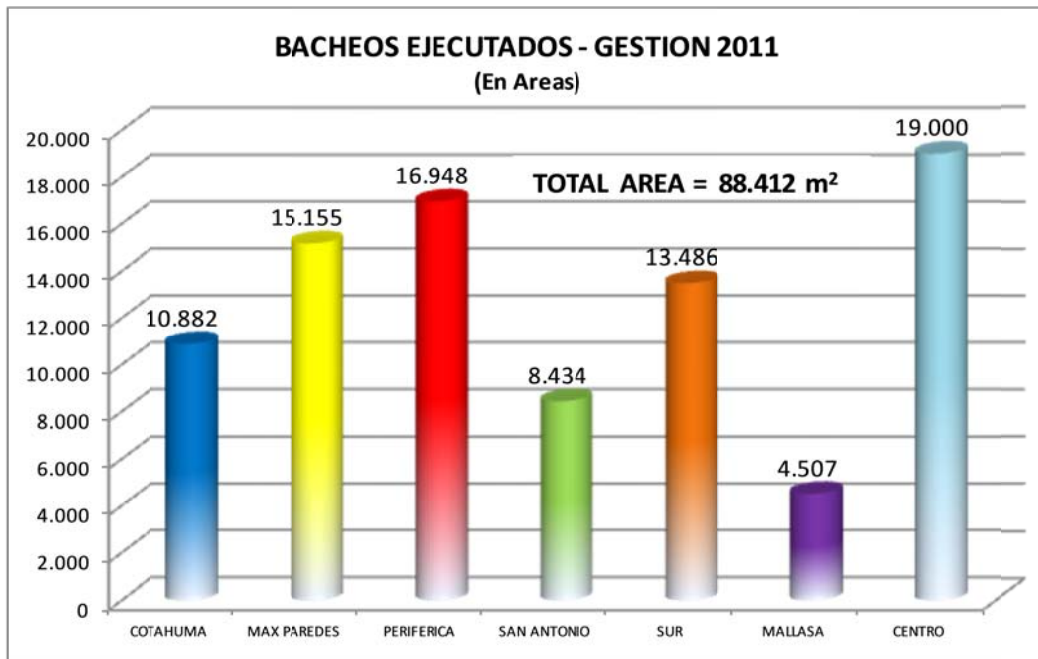


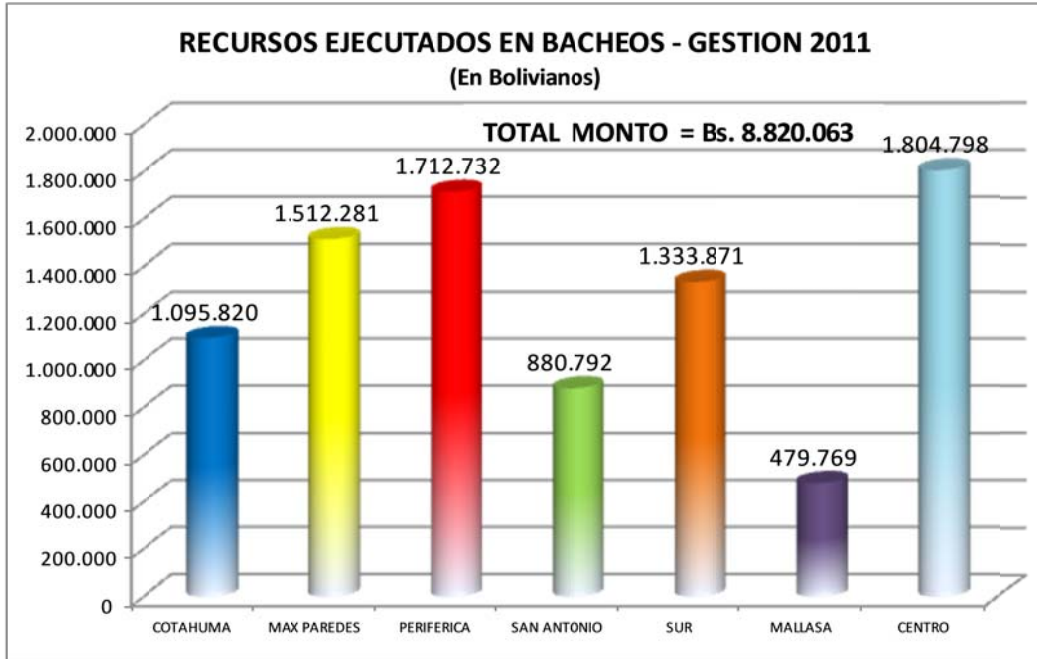
**1.1.4 PLAN DE BACHEOS – GESTION 2011**

**PLAN DE BACHEOS EJECUTADOS – GESTIÓN 2011  
 (En Bolivianos)**

MACRODISTRITO	SUBALCALDIA	AREA EJECUTADA m <sup>2</sup>	MONTO TOTAL (Bs.)
1	COTAHUMA	10.882	1.095.820
2	MAX PAREDES	15.155	1.512.281
3	PERIFERICA	16.948	1.712.732
4	SAN ANTONIO	8.434	880.792
5	SUR	13.486	1.333.871
6	MALLASA	4.507	479.769
7	CENTRO	19.000	1.804.798
<b>TOTALES</b>		<b>88.412</b>	<b>8.820.063</b>

FUENTE: EMAVIAS – Elaboración Propia





### COMPOSICION DEL PLAN DE BACHEOS



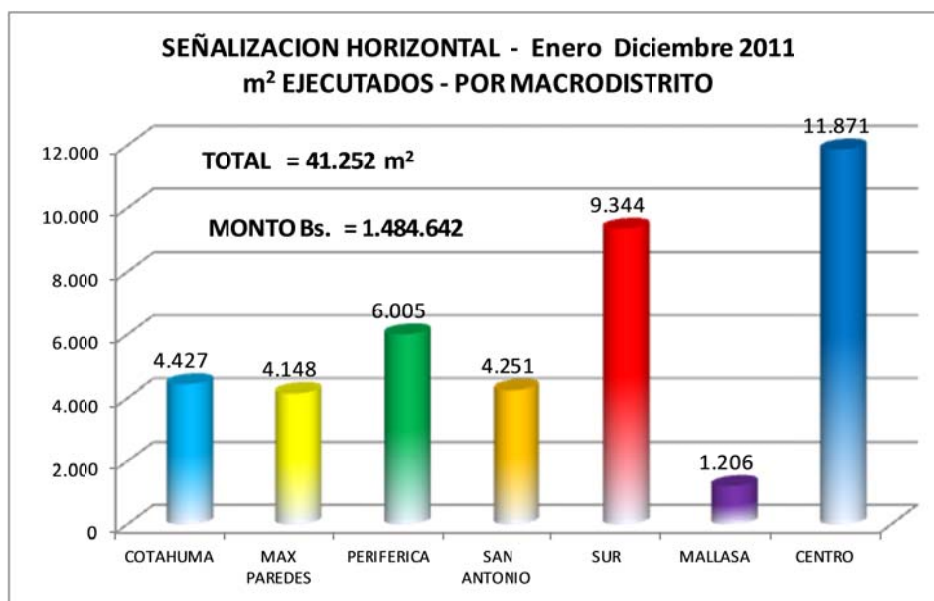
### 1.1.5 PLAN DE SEÑALIZACIÓN – GESTION 2011

#### SEÑALIZACIÓN HORIZONTAL (En ml. y Piezas)

MACRO DISTRITO	SEÑALIZACION HORIZONTAL	SEÑALIZACION HORIZONTAL TERMOPLASTICA	TETONES	ROMPE MUELLES	OJOS DE GATO
COTAHUMA	4.427	0	213	100	0
MAX PAREDES	4.148	0	568	99	328
PERIFERICA	6.005	0	36	45	0
SAN ANTONIO	4.251	0	401	100	0
SUR	9.344	0	252	50	393
MALLASA	1.206	0	0	33	0
CENTRO	11.871	1.300	929	68	579
<b>TOTAL</b>	<b>41.252</b>	<b>1.300</b>	<b>2.399</b>	<b>496</b>	<b>1.300</b>
P.U.	36	158	18	552	26
<b>COSTO</b>	<b>1.484.642</b>	<b>205.075</b>	<b>42.198</b>	<b>273.725</b>	<b>34.333</b>
<b>MONTO TOTAL</b>					<b>2.039.973</b>

Fuente: EMAVIAS (Elaboración Propia)

#### a) SEÑALIZACION HORIZONTAL



**b) COLOCADO DE TETONES**

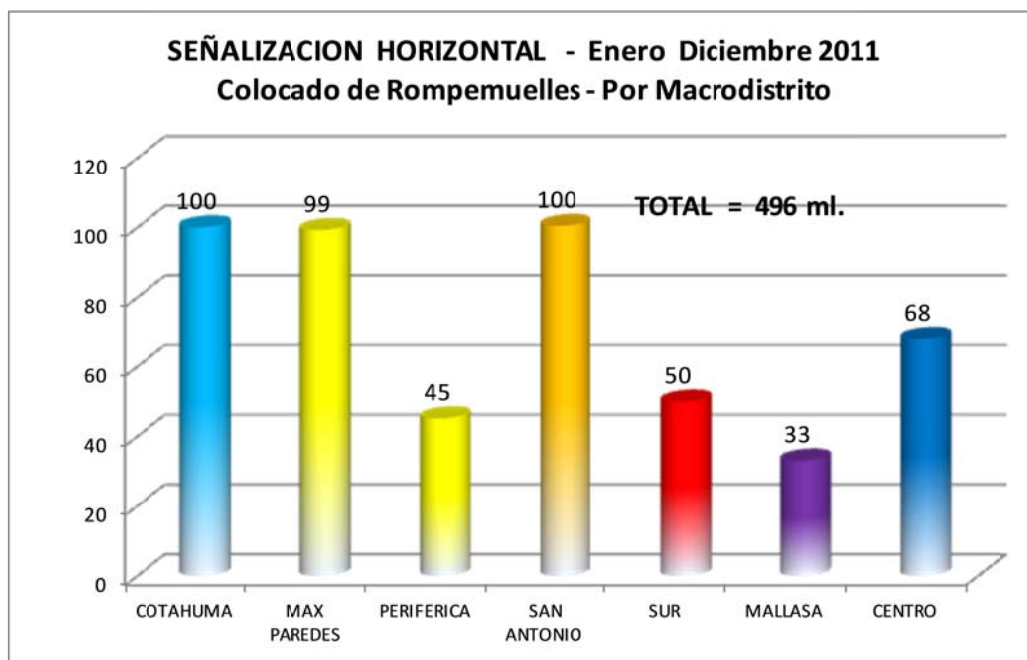


FUENTE: EMAVIAS – Elaboración Propia

**c) COLOCADO DE OJOS DE GATO**



**d) ROMPEMUELLES**



**e) SEÑALIZACION VERTICAL**

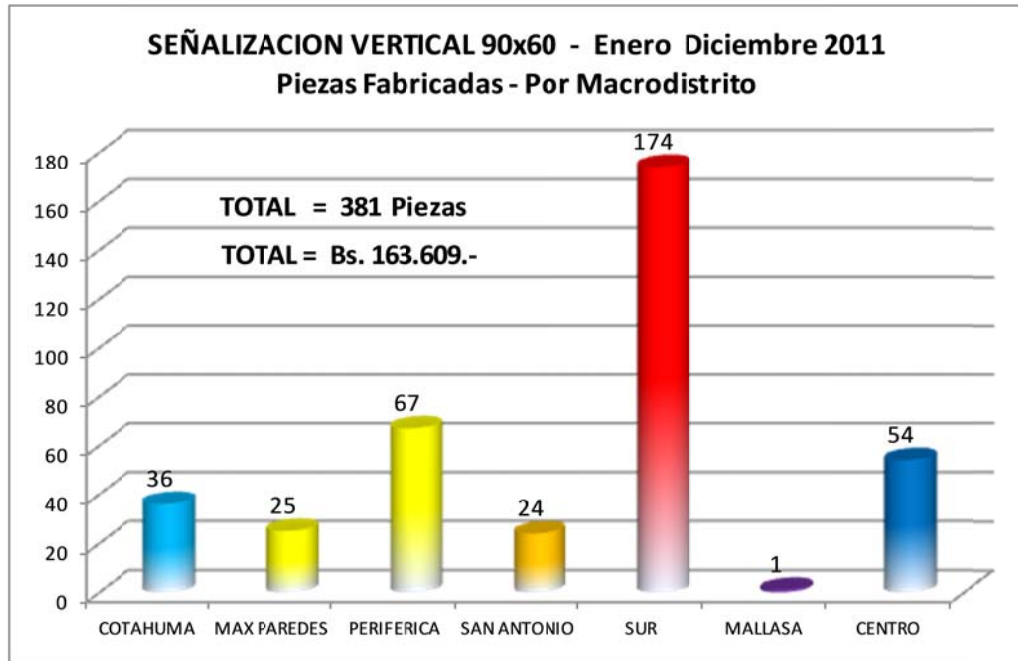
(En Piezas)

MD	VERTICAL 90X60 NO REFLECTIVO	VERTICAL 60X60 NO REFLECTIVO	DIRECCIONAL 60X20 NO REFLECTIVA	VERTICAL 60X60 REFLECTIVA GRD. DIAMANTE	VERTICAL 90X60 REFLECTIVA GRD. DIAMANTE	VERTICAL 80X80 AUTOADHESIVA NO REFLECTIVO	BARRERAS PROTECC.
COTAHUMA	36	39	0	0	0	0	14
MAX PAREDES	25	20	0	0	0	0	1
PERIFERICA	67	17	130	0	0	23	5
SAN ANTONIO	24	32	0	0	0	0	42
SUR	174	36	170	80	70	43	6
MALLASA	1	6	0	0	0	0	0
CENTRO	54	27	0	0	0	0	12
<b>TOTAL</b>	<b>381</b>	<b>177</b>	<b>300</b>	<b>80</b>	<b>70</b>	<b>66</b>	<b>80</b>
P.U.	429	385	98	559	768	828	1.939
<b>COSTO</b>	<b>163.609</b>	<b>68.186</b>	<b>29.283</b>	<b>44.686</b>	<b>53.781</b>	<b>54.678</b>	<b>155.095</b>
<b>MONTO TOTAL</b>							<b>569.319</b>

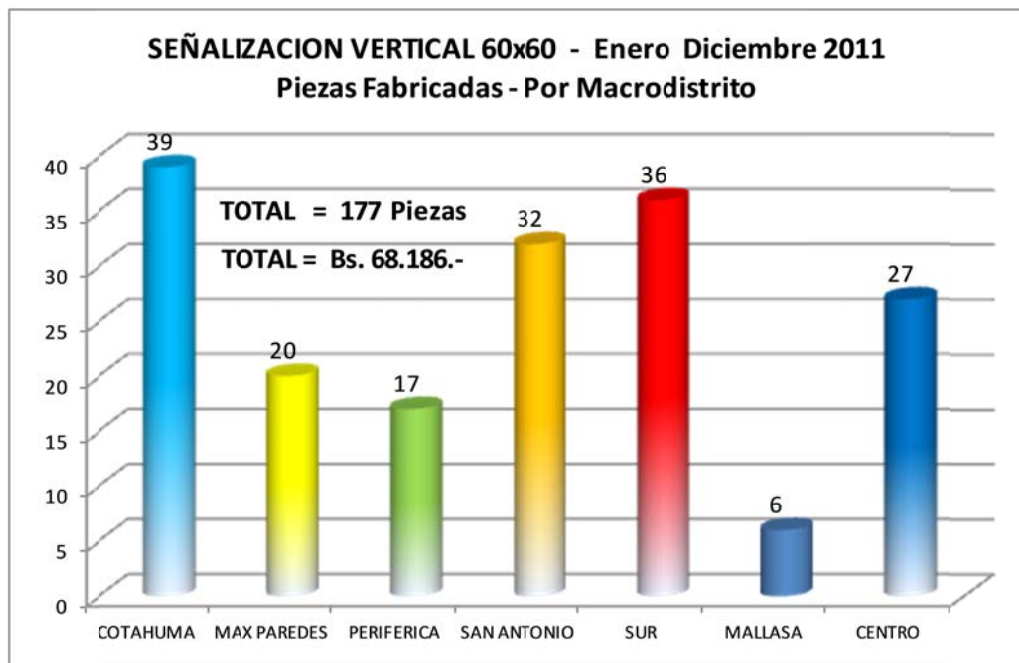
Fuente: EMAVIAS (Elaboración Propia)



f) SEÑALIZACIÓN VERTICAL NO REFLECTIVO 90X60



g) SEÑALIZACIÓN VERTICAL NO REFLECTIVO 60X60



FUENTE: EMAVIAS – Elaboración Propia

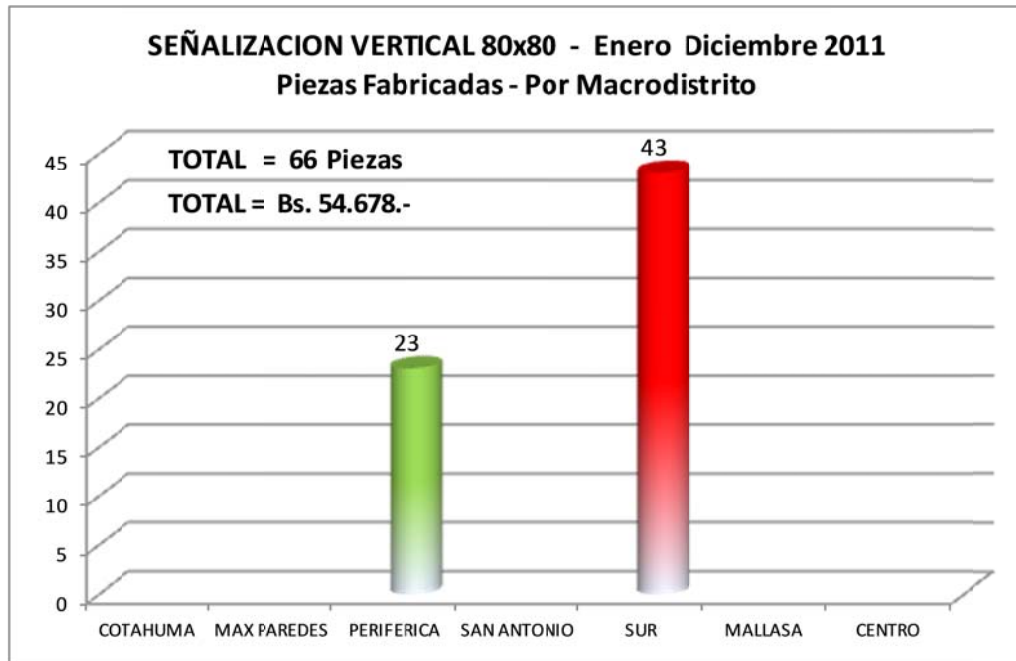


**h) SEÑALIZACIÓN DIRECCIONAL NO REFLECTIVA 60X20**



FUENTE: EMAVIAS – Elaboración Propia

**i) SEÑALIZACIÓN VERTICAL AUTOADHESIVA NO REFLECTIVA 80X80**



j) BARRERAS DE PROTECCIÓN FLEX BEEN

